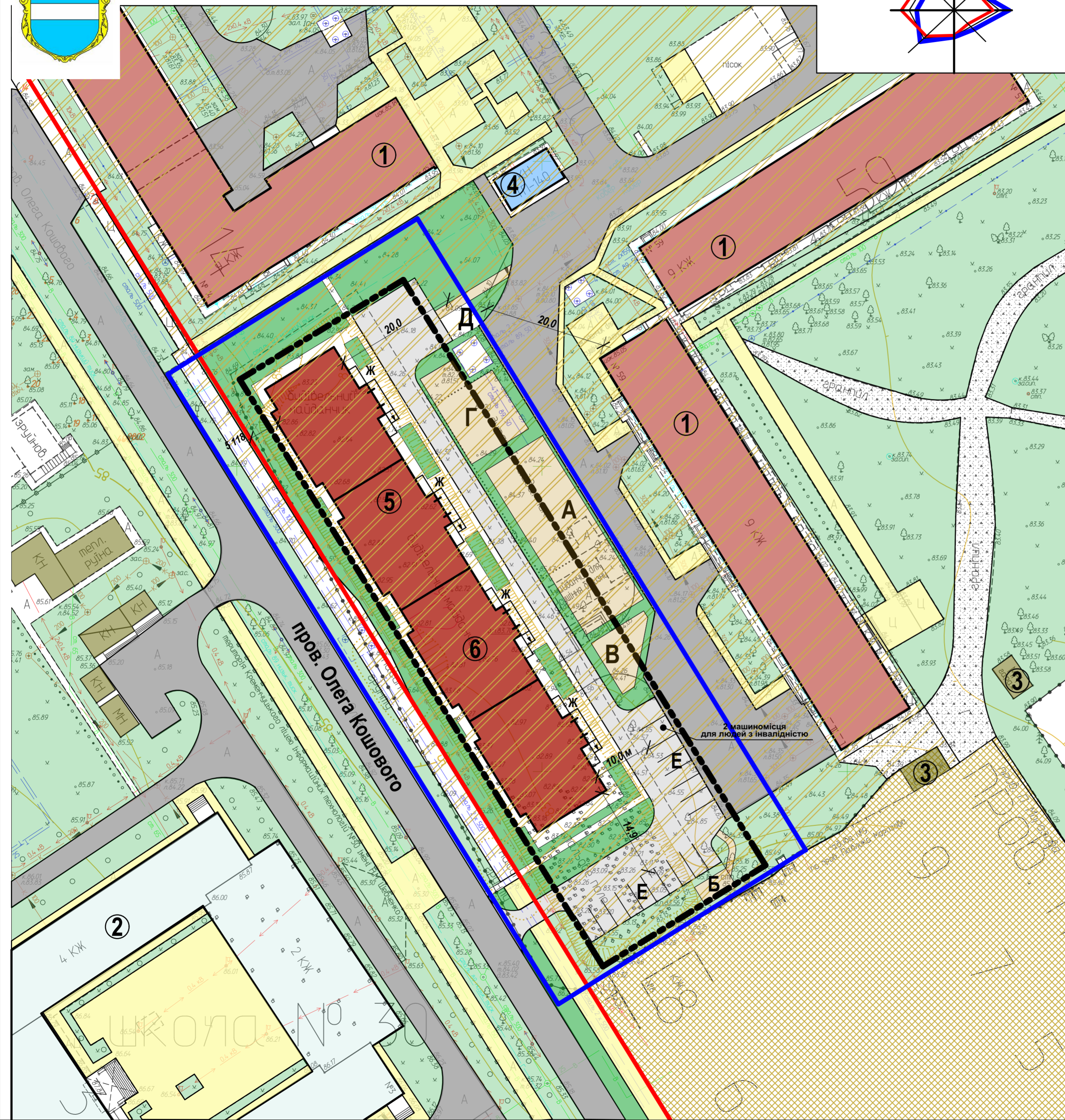
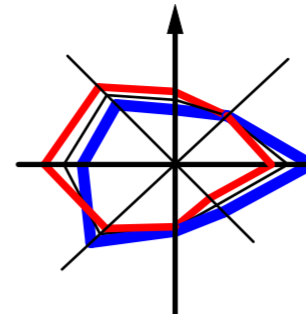



Проектний план.
Схема проектних планувальних
обмежень.
План червоних ліній.
М 1:500



Умовні позначення

Проектні	Існуючі	Назва
		загальна межа ділянки (0,36 га)
		межа території, на яку розробляється детальний план
		червоні лінії
Будівлі і споруди		
		багатоповерхові житлові будинки
		заклади освіти
		об'єкти комунального призначення
		господарські будівлі та гаражі
Території		
		територія багатоповерхової житлової забудови
		територія садибної забудови
		зелених насаджень загального користування
Вулично-дорожня система		
		вулиці місцевого значення та внутрішньоквартальні проїзди з асфальтобетонним покриттям
		тротуар з асфальтобетонним покриттям
		грунтове покриття

Експлікація будівель і споруд

№	Назва	Примітки
1.	Багатоповерховий житловий будинок	існуючий
2.	Кременчуцький ліцей інформаційних технологій ім. Н.М.Шевченко	існуючий
3.	Гараж	існуючий
4.	Трансформаторна підстанція	існуюча
5.	Багатоповерховий житловий будинок (I черга)	проект
6.	Багатоповерховий житловий будинок (II черга)	проект
A	Майданчик для ігор дітей дошкільного і молодшого шкільного віку	проект
Б	Майданчик для відпочинку дорослого населення	проект
В	Майданчик для занять фізкультурою	проект
Г	Майданчик для сушіння білизни	проект
Д	Майданчик для збирання побутових відходів	проект
Е	Майданчик для тимчасової стоянки автомобілів	проект
Ж	Майданчик для тимчасової стоянки велосипедів	проект

Взамін інв. №
Підпис і дата
Інвентар. № ориг.

Зм.	Кільк.	Арк.	№ док.	Підпис	Дата
					2020
Розробив Сазонов С.М.					
ГАП Сазонов С.М.					
2020					
А-2020-ДПТ					
Детальний план території по пров. Олега Кошового, 12 для будівництва багатоповерхового житлового будинку в м. Кременчуці Полтавської області					
				Стадія	Аркуші
				ДПТ	Аркуші
Проектний план. Схема проектних планувальних обмежень. План червоних ліній. М 1:500					
ФОП Кулініч К.О.					