

**ЗАТВЕРДЖЕНО**  
**Рішення виконавчого комітету**  
**Кременчуцької міської ради**  
**Полтавської області**  
**03.01.2020 № 8**

**А К Т**

**по визначенню та відшкодуванню збитків, заподіяних територіальній громаді внаслідок порушення земельного законодавства**

«05» листопада 2019 року

м. Кременчук

Комісія по визначенню та відшкодуванню збитків, заподіяних територіальній громаді внаслідок порушення земельного законодавства створена відповідно до рішення виконавчого комітету Кременчуцької міської ради Полтавської області від 19 лютого 2018 року № 154 «Про внесення змін до рішення виконавчого комітету Кременчуцької міської ради від 07.12.2007 №1229».

**у складі:**

- Кравченка Д.В. – заступника міського голови з питань будівництва та архітектури, землекористування;
- Тетьоркіної Т.В. - заступника директора Департаменту фінансів - начальника бюджетного управління виконавчого комітету Кременчуцької міської ради Полтавської області;
- Ковальчук В.В. – заступника начальника управління містобудування та архітектури виконавчого комітету Кременчуцької міської ради Полтавської області;
- Окуня В.В. – начальника управління контролю за станом благоустрою виконавчого комітету Кременчуцької міської ради Полтавської області;
- Шинкаренко Н.М. – заступника директора юридичного департаменту виконавчого комітету Кременчуцької міської ради Полтавської області;
- Троцької А.В. – головного спеціаліста управління земельних ресурсів виконавчого комітету Кременчуцької міської ради Полтавської області;
- Міхно Н.О. – завідувача сектору оренди землі управління земельних ресурсів виконавчого комітету Кременчуцької міської ради Полтавської області (секретар комісії).

Власник землі або землекористувач, якому заподіяли збитки:

**Кременчуцька міська рада Полтавської області**

Особа, яка завдала шкоду:

**Фізична особа-підприємець Іванов Віктор Володимирович**

## ВСТАНОВИЛА

1. Земельна ділянка, яку використовують, розташована: Полтавська область, м. Кременчук, вул. Тараса Бульби, 15-А.

2. Площа земельної ділянки, яка використовується: 1101 кв.м.

3. Підстава використання земельної ділянки: договір дарування від двадцять сьомого листопада дві тисячі п'ятнадцятого року (стаття 120 Земельний кодекс України).

4. Термін використання земельної ділянки без правовстановлюючих документів на землю: з 01.10.2016 по 01.10.2019.

5. Розмір збитків, завданих власнику землі або землекористувачу: 238183 грн. 45 коп. (двісті тридцять вісім тисяч сто вісімдесят три гривні 45 коп.).

6. Термін що встановлений для сплати завданих збитків: до 31 грудня 2019 року.

Заступник Голови Комісії      Кравченко Д.В.



---


Секретар комісії                      Міхно Н.О.



---

Члени комісії

Тетьоркіна Т.В.



---

Ковальчук В.В.




---

Троцька А.В.




---

Шинкаренко Н.М.



---

Окунь В.В.



---